



**KAIŠIADORIŲ RAJONO SAVIVALDYBĖS
MERAS**

**POTVARKIS
DĖL ŽEMĖS NAUDOJIMO PASKIRTIES IR BŪDO NEKEITIMO**

2024 m. balandžio d. Nr. V1E-
Kaišiadorys

Vadovaudamasis Lietuvos Respublikos vietos savivaldos įstatymo 27 straipsnio 2 dalies 28 punktu, Lietuvos Respublikos teritorijų planavimo įstatymo 4 straipsnio 5 dalimi, 20 straipsnio 2 dalies 2 punktu, Lietuvos Respublikos žemės įstatymo 23 straipsnio 2 dalimi, Rumšiškių miestelio bendrojo planu, patvirtintu Kaišiadorių rajono savivaldybės tarybos 2014 m. balandžio 24 d. sprendimu Nr. V17-135 „Dėl Rumšiškių miestelio bendrojo plano patvirtinimo“ (toliau – Bendrasis planas),

n e k e i č i u žemės sklypo, kadastrinis Nr. 4950/0008:272, esančio Ažuolų g. 45, Rumšiškių mstl., Rumšiškių sen., Kaišiadorių r. sav., pagrindinės žemės naudojimo paskirties iš „žemės ūkio paskirties žemė“ į „kitos paskirties žemė“ ir žemės naudojimo būdo į „vienbučių ir dvibučių gyvenamųjų pastatų teritorijos“, nes pagal Bendrojo plano sprendinius dalis žemės sklypo patenka į rekreacinės paskirties želdinių teritoriją E1.1 (skverai), dalis – į susisiekimo ir inžinerinių tinklų koridorių teritoriją I2 (gatvės, keliai, pravažiavimai, apsisukimo aikštelės, praėjimai), kuriose nenumatyta galimybė keisti žemės naudojimo paskirtį į kitos paskirties žemę ir naudojimo būdą į vienbučių ir dvibučių gyvenamųjų pastatų teritorijas.

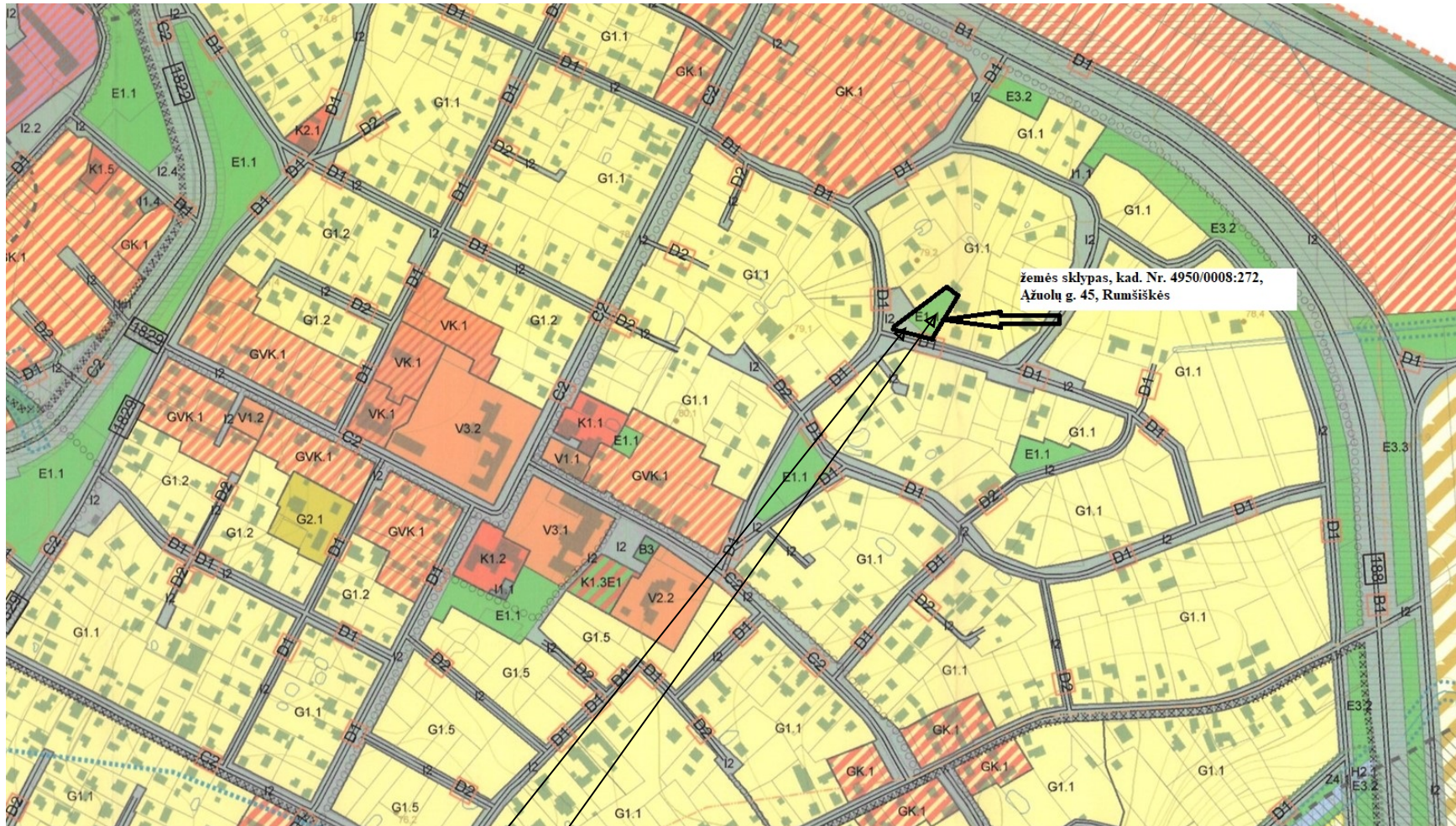
Šis potvarkis per vieną mėnesį gali būti skundžiamas Lietuvos administracinių ginčų komisijos Kauno apygardos skyriui Lietuvos Respublikos ikiteisminio administracinių ginčų nagrinėjimo tvarkos įstatymo nustatyta tvarka arba Regionų administracinio teismo Kauno rūmams Lietuvos Respublikos administracinių bylų teisenos įstatymo nustatyta tvarka.

Savivaldybės vicemeras,
pavadojantis Savivaldybės merą






Tomas Vaicekuskas

S. Jonikavičienė,
2024-04-25

IŠTRAUKA IŠ RUMŠIŠKIŲ MIESTELIO BENDROJO PLANO KEITIMO SPRENDINIŲ BRĖŽINIO



SUTARTINIAI ŽYMĖJIMAI

-  Susisiekimo ir inžinerinių tinklų koridoriams - I2
-  Kapinių - B2
-  Bendro naudojimo teritorijos
Urbanizuotų teritorijų viešųjų erdvių - B3
-  Atliekų saugojimo, rūšiavimo ir utilizavimo teritorijos - S
-  Rekreacinės paskirties želdynai - E1;
Apsauginės ir ekologinės paskirties želdynai - E3

I2.	Gatvės, keliai, privažiavimai, apsisukimo aikštelės, praėjimai (esama, numatoma)
E1.1	Skverai (esama, numatoma)

DETALŪS METADUOMENYS

Dokumento sudarytojas (-ai)	Kaišiadorių rajono savivaldybės administracija
Dokumento pavadinimas (antraštė)	Dėl žemės naudojimo paskirties ir būdo nekeitimo
Dokumento registracijos data ir numeris	2024-04-25 Nr. V16E-445
Dokumento gavimo data ir dokumento gavimo registracijos numeris	-
Dokumento specifikacijos identifikavimo žymuo	ADOC-V1.0
Parašo paskirtis	Pasirašymas
Parašą sukūrusio asmens vardas, pavardė ir pareigos	Tomas Vaicekauskas Vicemeras
Parašo sukūrimo data ir laikas	2024-04-25 15:25
Parašo formatas	Trumpalaikio galiojimo (XAdES-T)
Laiko žymoje nurodytas laikas	2024-04-25 15:26
Informacija apie sertifikavimo paslaugų teikėją	EID-SK 2016
Sertifikato galiojimo laikas	2023-06-03 13:47 - 2028-06-01 23:59
Informacija apie būdus, naudotus metaduomenų vientisumui užtikrinti	-
Pagrindinio dokumento priedų skaičius	0
Pagrindinio dokumento pridedamų dokumentų skaičius	0
Programinės įrangos, kuria naudojantis sudarytas elektroninis dokumentas, pavadinimas	Elpako v.20240418.1
Informacija apie elektroninio dokumento ir elektroninio (-ių) parašo (-ų) tikrinimą (tikrinimo data)	Tikrinant dokumentą nenustatyta jokių klaidų (2024-04-25)
Elektroninio dokumento nuorašo atspausdinimo data ir ją atspausdinęs darbuotojas	2024-04-25 nuorašą suformavo Sonata Jonikavičienė
Paieškos nuoroda	-
Papildomi metaduomenys	-